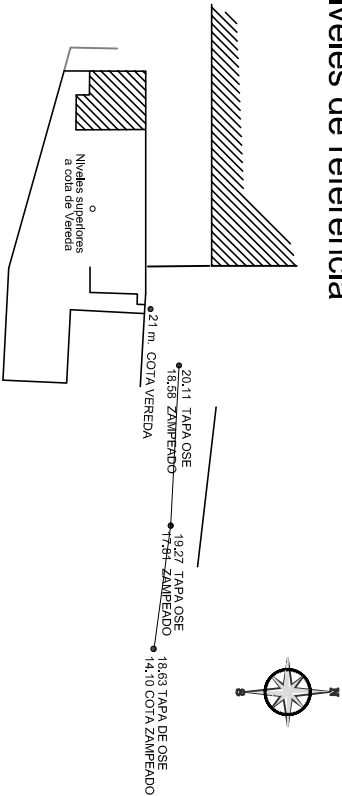
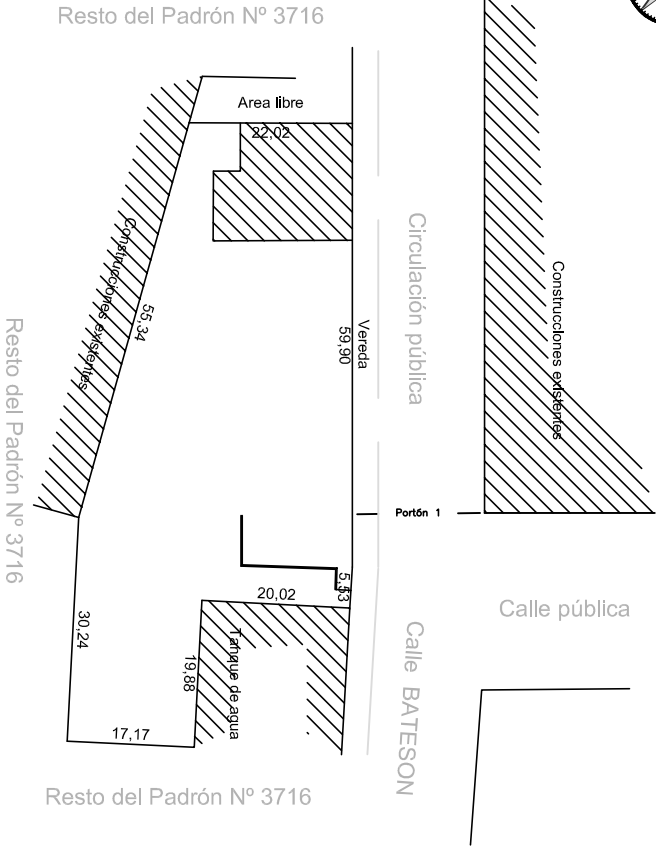



Niveles de referencia



Escala 1:1500



Escala 1 / 750



CROQUIS DE MENSURA

Ubicación:

Departamento de RIO NEGRO

Localidad Catastral FRAY BENTOS

Padrón N° 3716 (parte)

Manzana 470

Propietario:

GOBIERNO DEPARTAMENTAL
DE RIO NEGRO

Area según mensura

2329 mc 61

NOTA: 1) El presente deslinde se realiza al sólo efecto de celebrar un comodato entre la Intendencia de Rio Negro y la Universidad Tecnológica (UTEC), no implicando fraccionamiento.
2) Las cotas están referidas a las del sistema de saneamiento de OSE.

FRAY BENTOS, 14 de febrero de 2014.

ROBERTO BENELLI
Ing. Agrimensor